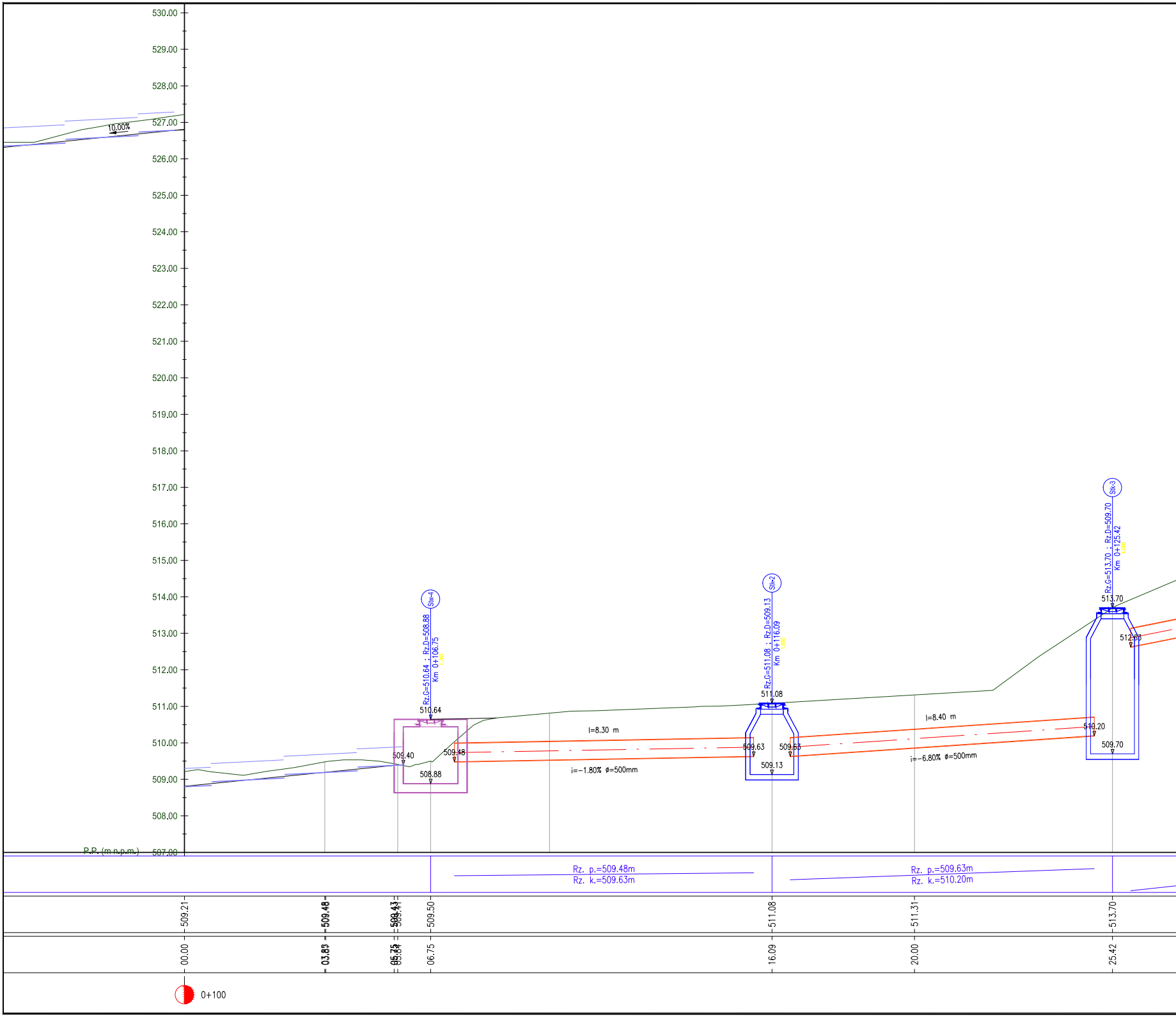
530.00
529.00
528.00
527.00
526.00
525.00
524.00
523.00
522.00
521.00
520.00
519.00
518.00
517.00
516.00
515.00
514.00
513.00
512.00
511.00
510.00
509.00
508.00
507.00
P.P. (m n.p.m.)
10.00%
Stw-4
Rz.G=510.64 ; Rz.D=508.88
Km 0+106.75
1.760
510.64
509.40
509.48
508.88
l=8.30 m
i=-1.80% ø=500mm
Stk-2
Rz.G=511.08 ; Rz.D=509.13
Km 0+116.09
1.950
511.08
509.63
509.63
509.13
l=8.40 m
i=-6.80% ø=500mm
Stk-3
Rz.G=513.70 ; Rz.D=509.70
Km 0+125.42
4.000
513.70
512.63
510.20
509.70
Rz. p.=509.48m
Rz. k.=509.63m
Rz. p.=509.63m
Rz. k.=510.20m
509.21
509.48
509.43
509.41
509.50
511.08
511.31
513.70
00.00
03.85
05.75
05.84
06.75
16.09
20.00
25.42
0+100

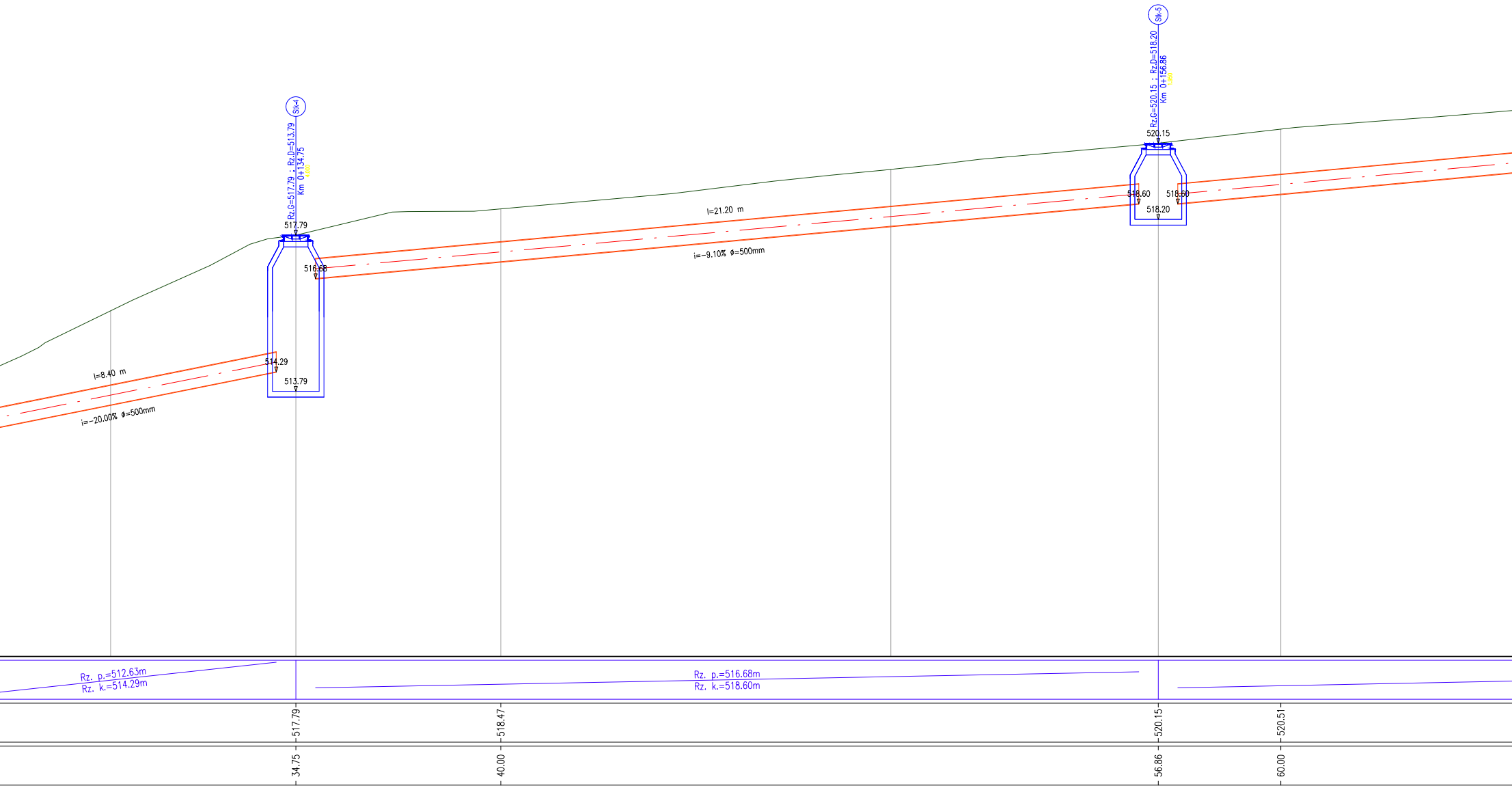
Stk-4
Rz.G=517.79 ; Rz.D=513.79
Km 0+134.75
4.000
517.79
516.68
514.29
513.79
l=8.40 m
i=-20.00% ϕ=500mm
l=21.20 m
i=-9.10% ϕ=500mm
Stk-5
Rz.G=520.15 ; Rz.D=518.20
Km 0+156.86
1.950
520.15
518.60
518.60
518.20
Rz. p.=512.63m
Rz. k.=514.29m
Rz. p.=516.68m
Rz. k.=518.60m
517.79
518.47
520.15
520.51
34.75
40.00
56.86
60.00

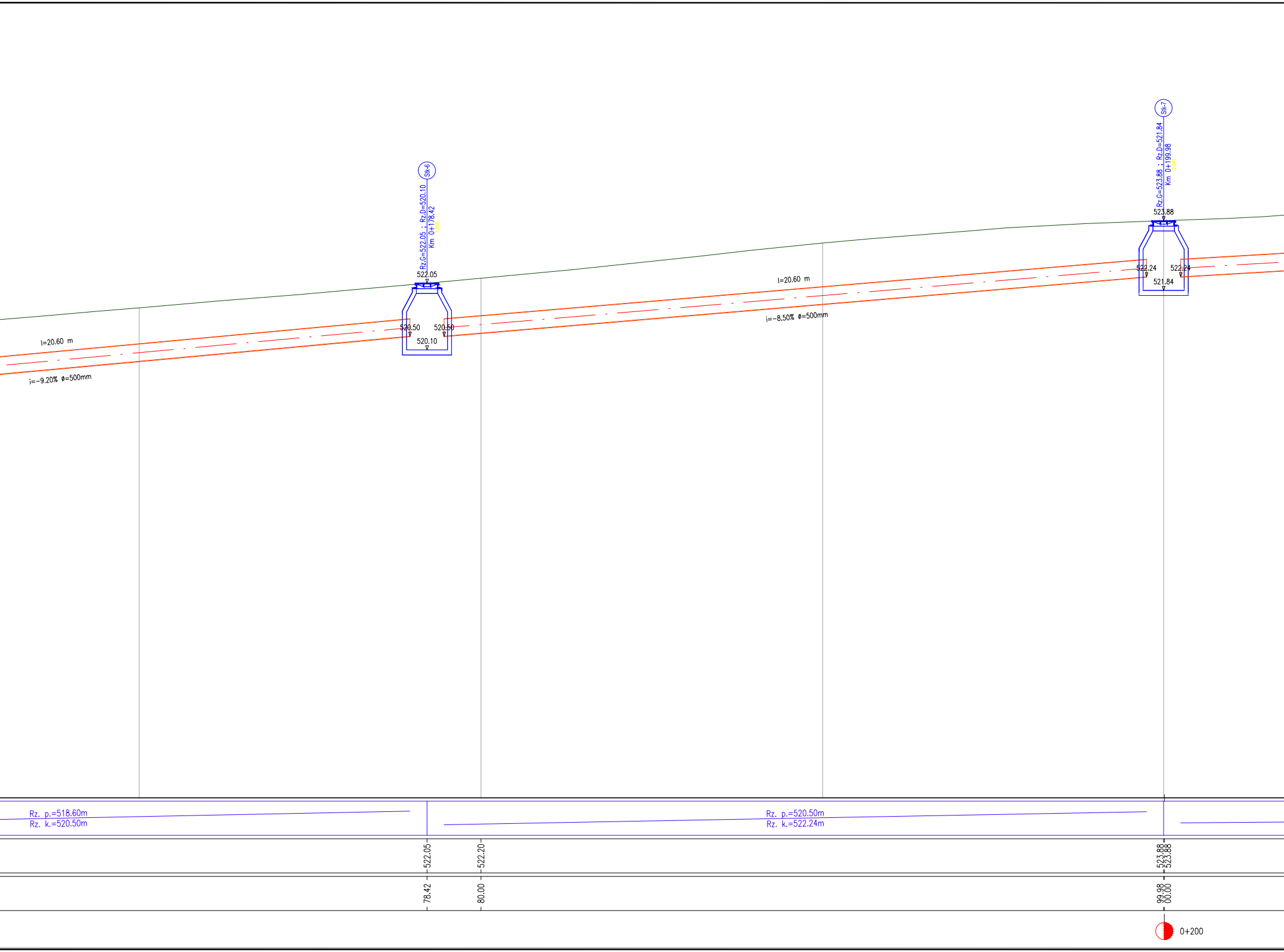
Stk-6
Rz.G=522.05 ; Rz.D=520.10
Km 0+178.42
1.950
522.05
520.50
520.50
520.10
l=20.60 m
i=-9.20% ø=500mm
l=20.60 m
i=-8.50% ø=500mm
Stk-7
Rz.G=523.88 ; Rz.D=521.84
Km 0+199.98
2.041
523.88
522.24
522.24
521.84
Rz. p.=518.60m
Rz. k.=520.50m
Rz. p.=520.50m
Rz. k.=522.24m
522.05
522.20
523.88
523.88
78.42
80.00
99.98
00.00
0+200

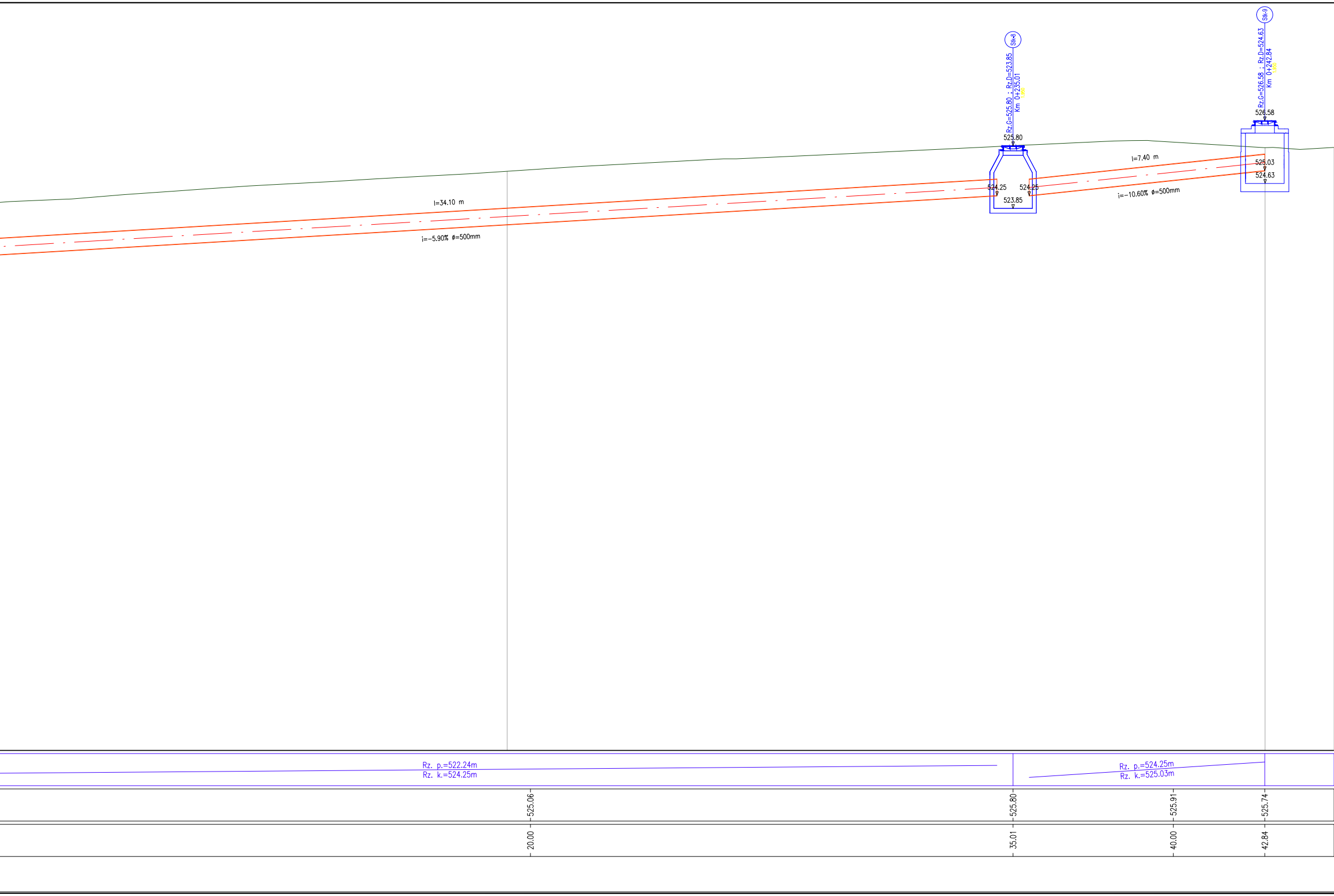
Stk-8
Rz.G=525.80 ; Rz.D=523.85
Km 0+235.01
1.950
525.80
524.25
524.25
523.85
Stk-9
Rz.G=526.58 ; Rz.D=524.63
Km 0+242.84
1.950
526.58
525.03
524.63
l=34.10 m
i=-5.90% ø=500mm
l=7.40 m
i=-10.60% ø=500mm
Rz. p.=522.24m
Rz. k.=524.25m
Rz. p.=524.25m
Rz. k.=525.03m
525.06
525.80
525.91
525.74
20.00
35.01
40.00
42.84

LEGENDA :

— – istn. profil terenu

═ – proj. korytka betonowe ściekowe prefabrykowane 100x100x50cm

◐ – hektometry

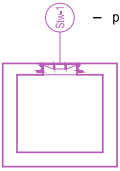

– proj. studnia rewizyjna wylewana na mokro - beton C25/30

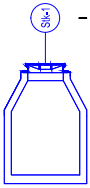

– studnia rewizyjna z kręgów żelbetowych Ø1200mm (ze stożkiem)

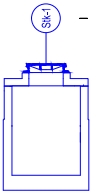

– studnia rewizyjna z kręgów żelbetowych Ø1200mm

INWESTOR:

GMINA DOBRA
34-642 Dobra 233

JEDNOSTKA PROJEKTOWA:

DROG PROJEKT

BIURO PROJEKTOWE
"DROG-PROJEKT"
ul. Kopernika 15b, 34-600 Limanowa
e-mail: biuro.drogprojekt@gmail.com

RODZAJ PROJEKTU: PROJEKT TECHNICZNY

BRANŻA: INSTALACYJNA

DATA: II.2025

OBIEKT:

Budowa kanalizacji deszczowej z odprowadzeniem wody z drogi gminnej na osiedlu Czyrnki
w miejscowości Jurków

LOKALIZACJA OBIEKTU:	DZ. EW. NR:	OBRĘB EWIDENCYJNY:	JEDNOSTKA EWIDENCYJNA:	POWIAT:	WOJEWÓDZTWO:
	53; 348/2; 348/3; 348/4; 348/5; 349/1; 352; 353; 357; 3167	[0004] JURKÓW	[120703_2] DOBRA	LIMANOWSKI	MAŁOPOLSKIE

TYTUŁ RYSUNKU: **PRZEKRÓJ PODŁUŻNY**

NR RYSUNKU: **3b**

SKALA: 1 : 100

BRANŻA INSTALACYJNA : KANALIZACJA DESZCZOWA

FUNKCJA	TYTUŁ, IMIĘ I NAZWISKO	UPRAWNIENIA	NR UPRAWNIEŃ	PODPIS
PROJEKTOWAŁ:	mgr inż. Marcin Długosz	do projektowania bez ograniczeń w specjalności instalacyjnej w zakresie sieci, instalacji i urządzeń kanalizacji deszczowej	MAP/0460/PWOS/13	
OPRACOWAŁ:	inż. Grzegorz Zawada			
OPRACOWAŁ:	Przemysław Kita			
SPRAWDZIŁ:	mgr inż. Wojciech Potoczek	do projektowania bez ograniczeń w specjalności instalacyjnej w zakresie sieci, instalacji i urządzeń kanalizacji deszczowej	MAP/0468/POOS/11	